

HOTĂRÂRE

privind modificarea HCL nr. 6/18.01.2024 privind apartenența la domeniul public al comunei Fundeni a unui imobil – Balta Fundeni – în vederea înscrierii provizorii în Cartea Funciara

Consiliul Local al comunei Fundeni, județul Calarași, întrunit în ședința ordinară în data de 22.02.2024

Având în vedere:

- Referatul de aprobare nr.1282/12.01.2024 al Primarului comunei Fundeni
- Raportul de specialitate al compartimentului urbanism nr. 1291/12.02.2024;
- Tinand seama de :
 - Referatul ANCPI Ilfov,
 - Dispozitia Primarului nr.314/17.06.2022 privind reorganizarea Comisiei speciale pentru întomirea inventarierii bunurilor care alcatuiesc domeniul public si privat al comunei Fundeni, judetul Calarasi. Comisiei speciale pentru întomirea inventarierii bunurilor care alcatuiesc domeniul public si privat al comunei Fundeni, judetul Calarasi.
 - raportul comisiei Comisiei speciale pentru întomirea inventarierii bunurilor care alcatuiesc domeniul public si privat al comunei Fundeni, judetul Calarasi.
 - Prevederile art.18, alin.2 din Legea 18/1991, republicata cu modificarile si completările ulterioare;
 - HCL nr. 8/18.01.2024 privind alegerea presedintelui de sedinta;
 - Avizul comisiilor de specialitate ale Consiliului Local Fundeni nr.1651/22.02.2024;

În temeiul art. 129, art. 139 alin (1) și art.196 alin (1) lit a) din OUG 57/2019 privind Codul administrativ, adoptă prezenta,

HOTĂRÂRE

Art. 1. Se aprobă modificarea HCL nr. 6/18.01.2024 privind apartenența la domeniul public al comunei Fundeni a unui imobil – Balta Fundeni – în vederea înscrierii provizorii în Cartea Funciara , după cum urmează:

-Se înlocuiește Anexa nr. 1 la HCL nr. 6/18.01.2024 privind apartenența la domeniul public al comunei Fundeni a unui imobil – Balta Fundeni – în vederea înscrierii provizorii în Cartea Funciara cu Anexa nr.1, parte integrantă din prezenta hotărâre.

Art.2. Celelalte prevederi ale HCL nr. 6/18.01.2024 , raman neschimbate.

Art.3. Primarul comunei Fundeni, prin Compartimentul urbanism, va asigura ducerea la îndeplinire a prevederilor prezentei hotărâri cu respectarea prevederilor din actele normative în materie.

Art.4 Prezenta hotărâre se comunica de către Secretarul General al comunei Fundeni, Primarul comunei Fundeni, Institutiei Prefectului județul Calarasi, Compartimentul Urbansim; afisare la sediul și pe site-ul Primariei comunei Fundeni.

PREȘEDINTE DE ȘEDINȚĂ,
Sanzgeorzan Bogdan Costinel

CONFIDENȚIAL

Contrasemneaza
Secretar general al comunei
Burlacu Lucica Lenuta

CONFIDENȚIAL

Nr.²² /22.02.2024

Prezenta hotărâre a fost adoptată cu ...¹³ voturi "pentru", ...⁰ "abțineri" și ...⁰ voturi "împotriva", din totalul de ...¹³ consilieri prezenți, din 13 consilieri locali în funcție, care compun Consiliul Local al Comunei Fundeni.
Aducerea la cunoștința publică a prezentei hotărâri se face prin afișarea la sediul Primariei comunei Fundeni și pe pagina de internet, cu datele personale anonimizate.

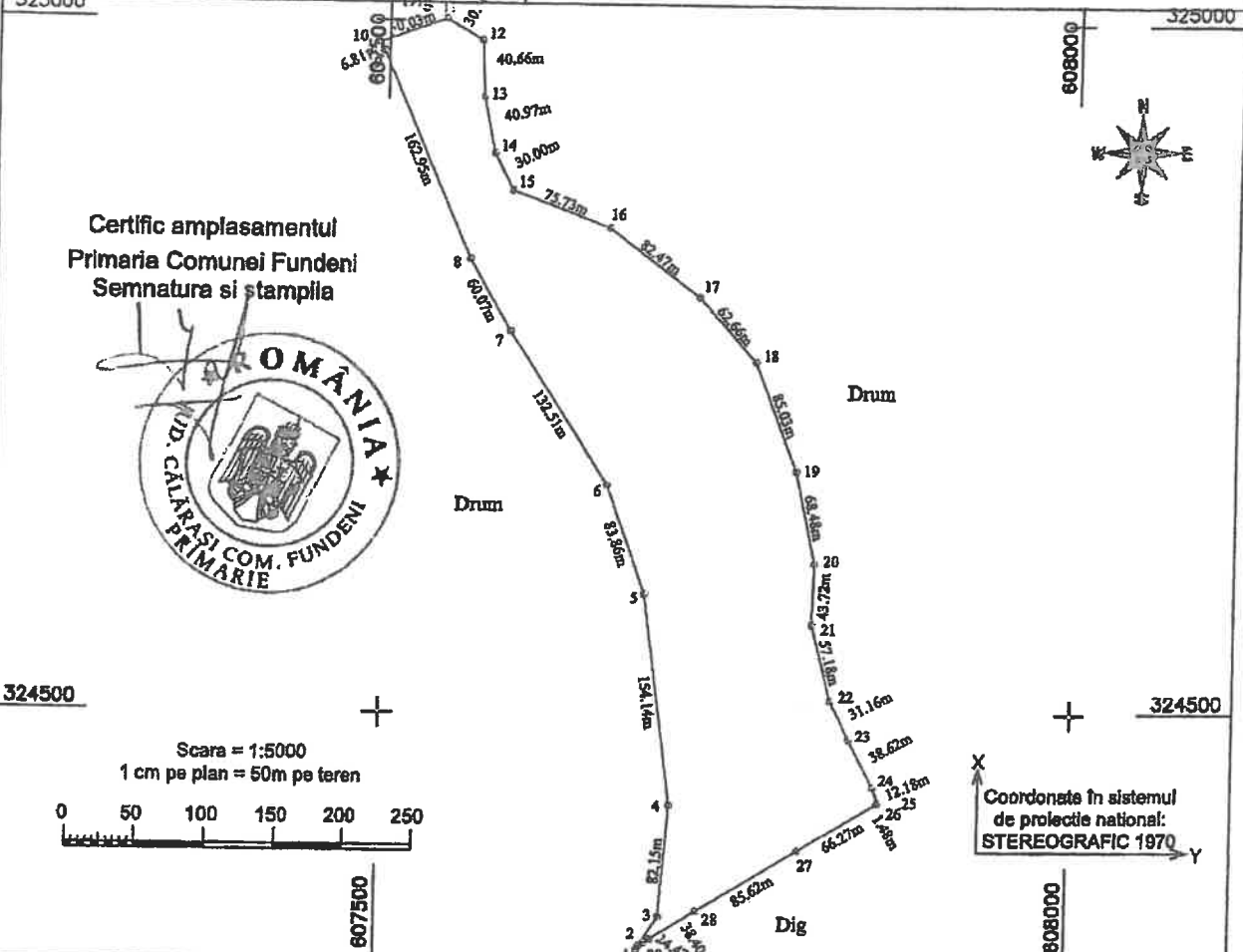
Plan de amplasament si delimitare a imobilului

SCARA 1:5000

Anexa 16

Nr. cadastral	Suprafata masurata a imobilului (mp)	Adresa imobilului
	73793	Com. Branesti, Jud. Ilfov

Carte funciara nr.	Unitate Administrativ Teritoriala (UAT)
	Com. Branesti



A. Date referitoare la teren

Nr. parcela	Categorie de folosinta	Suprafata (mp)	Mentuni
1	HB	73793	Bazin I Fundeni - Imobil neimpregmuit
Total		73793	

B. Date referitoare la constructii

Cod	Destinatia	Supraf. construita la sol (mp)	Mentuni
Total			

Suprafata totala masurata a imobilului = 73793 mp
Suprafata din act = - mp

Executant: Alexandrescu Dragos
Aut. MB 0847
Confirm executarea masuratorilor la teren, corectitudinea întocmirii documentatiei cadastrale si corespondenta acestora cu realitatea din teren



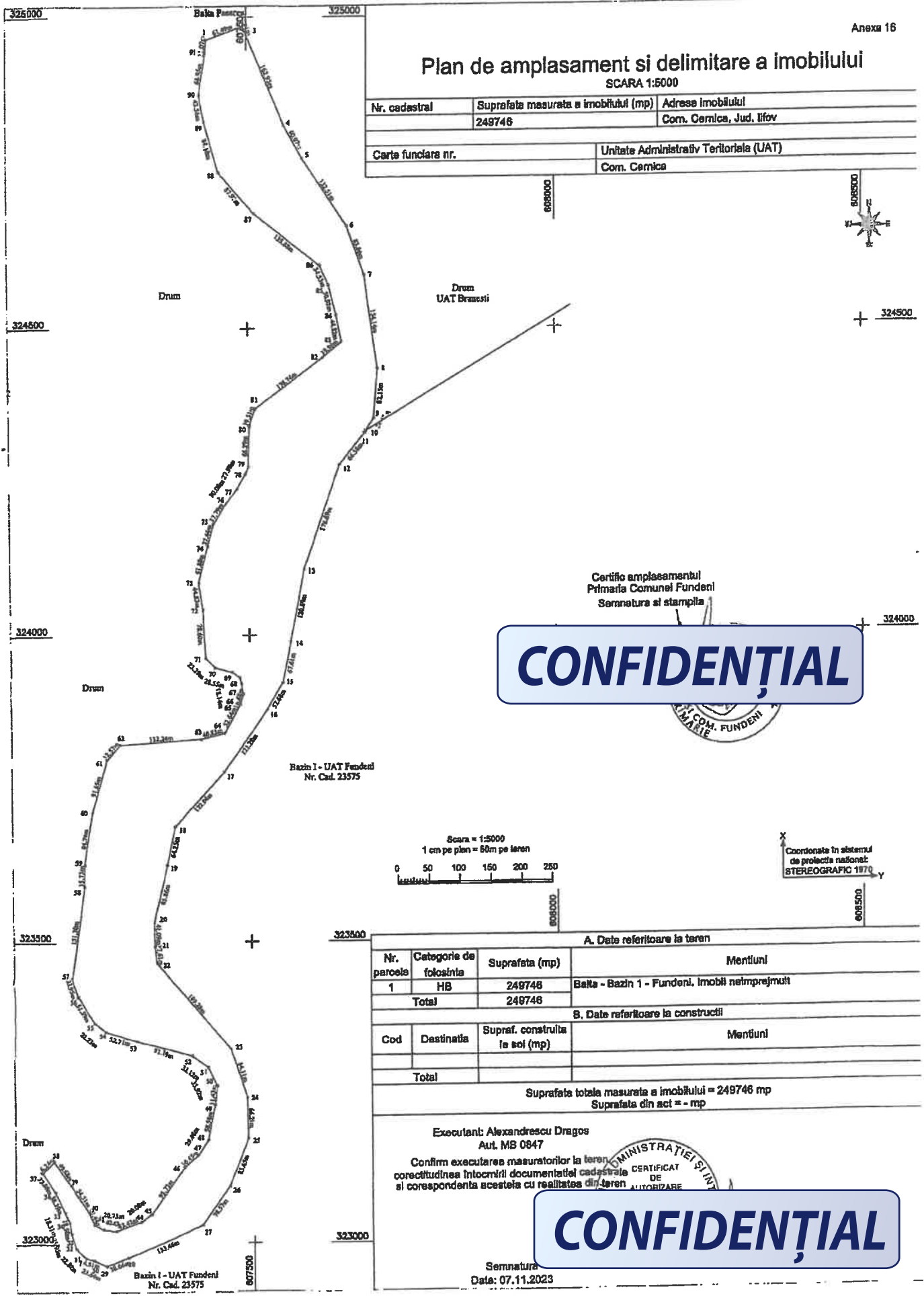
Semnatura
Data: 07.11.2023

CONFIDENȚIAL

Plan de amplasament si delimitare a imobilului

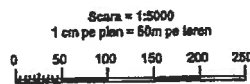
SCARA 1:5000

Nr. cadastral	Suprafata masurata a imobilului (mp)	Adresa imobilului
	249746	Com. Cernica, Jud. Ilfov
Carte funciara nr.	Unitate Administrativ Teritoriala (UAT)	
	Com. Cernica	



Certifico amplasamentul
Primăria Comunei Fundeni
Semnatura și stampila

CONFIDENTIAL



Coordonate în sistemul
de proiecție națională
STEREOGRAFIC 1170

A. Date referitoare la teren			
Nr. parcela	Categorie de folosință	Suprafata (mp)	Mentiiuni
1	HB	249746	Baza - Bazin 1 - Fundeni, Imobil neîmprejmuit
Total		249746	

B. Date referitoare la construcții			
Cod	Destinația	Supraf. construita la sol (mp)	Mentiiuni
Total			

Suprafata totala masurata a imobilului = 249746 mp
Suprafata din act = - mp

Executant: Alexandrescu Dragos
Aut. MB 0847

Confirm executarea masuratorilor la teren
corectitudinea Intocmirii documentatiei cadastrale
si corespondenta acesteia cu realitatea din teren



CONFIDENTIAL

Semnatura
Data: 07.11.2023